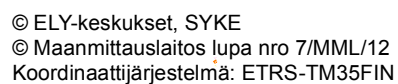




Tulvavaara- ja tulvariskikartta, meritulva, 1/1000a (0,1 %)













Tulvavaara- ja riskikartan selitteet




-  Tulvakartoitustarvealue (merkittävä tulvariskialue)
 Tulvakartoitettu alue

Tulvavaara-alue

Vesisyvyys





























-  alle 0.5 m
 0.5...1 m
 1...2 m
 2...3 m
 yli 3 m
 tulvan peittämä, syvyystieta puuttuu
 tulvasuojeltu kiinteillä rakenteilla
 tulvasuojeltu ennalta sovitulla tilapäisillä toimenpiteillä
 vesistö/merialue
 Tulvavaara-alueita vastaavat vedenkorkeudet

Asukasta per ruutu tulvavaara-alueella

-  Yli 60
 10-60
 Alle 10

Tulvan peittämät tiet

Tulvariskikohteet

-  Terveystieteiden tutkimuskeskus
 Vaikeasti evakuoitava rakennus
 Päiväkoti
 Paloasema
 Oppilaitos
 Tietoliikenne
 Energiantuotanto ja -siirto
 Kirjastot, arkistot, kokoelmat ja museot
 Muinaisjäännös
 Suojeltu rakennus
 Kulttuuriympäristö
 Maailmanperintö
 Polttoaine/kemikaalivarasto
 Jätevedenpuhdistamo/pumppaamo
 Teollisuus
 Eläinsuoja
 Jätteenkäsittely
 Kalankasvatus
 Vedenottamo
 Vesimuodostuma
 Uimaranta
 Suojelualue/luontoarvo
 Maantie/pääkatu
 Raideliikenne
 Lentoasema
 Satama
 Pilaantunut maa-alue
 Muu

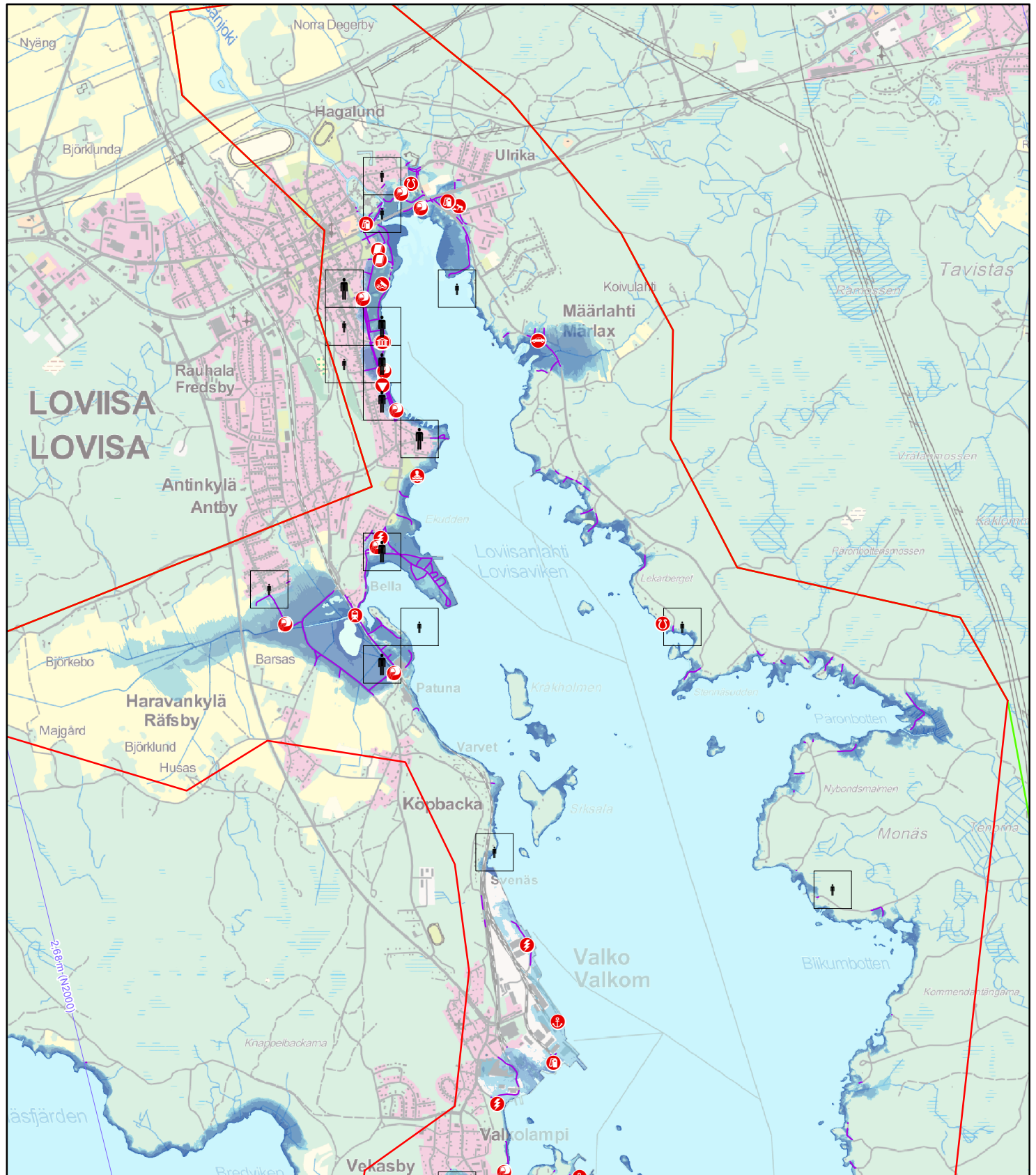
Tulvakartalla on esitetty tietyn suuruisen tulvan (toistuvuus aika eli vuotuinen todennäköisyys) peittävyys ja vesisyvyys (tulvavaarakartta) sekä tulvavaara-alueen asukkaiden määrä ja tulvan alle jäävä tiestö. Lisäksi kartalla on näytetty erilaisia tulvariskikohteita lähinnä merkittävien tulvariskialueiden (punainen raja) osalta (tulvariskikartta).

Ajan tasalla olevat tulvariskialueet ovat katseltavissa tarkemmalla taustakartalla ympäristöhallinnon tulvakarttapalvelussa (www.ymparisto.fi/tulvakartat). Samoin em. sivun kautta on saatavilla lisätietoja tulvakartoituksesta.

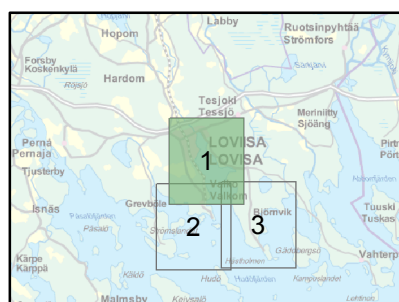
Karttojen käytössä on huomioitava lähtötietojen luotettavuus ja tarkkuus. Koska kartoituksessa käytetty maanpinnan korkeustieto poikkeaa esim. rakennuksen alimman lattiapinnan korkeudesta, vahinkoja ei välttämättä aiheudu, vaikka rakennus sijaitsisikin tulvavaara-alueella. Toisaalta esim. kellarit voivat kastua, vaikka tulva ei leviäisikään rakennukselle saakka. Käytetyissä maanpinnan korkeustiedoissa saattaa olla myös paikoin virheitä esim. työmaan aikaisien kaivantojen takia, mistä on saattanut aiheutua edelleen virheellisiä tulvavaara-alueita.

Loviisan meritulvakartta

Tulvavaara- ja tulvariskikartta, meritulva, 1/1000a (0,1 %)



Karttalehti 1 / 3



0 0,5 1 km

Mittakaava 1: 35000
(A4-kokoiselle paperille tulostettuna)

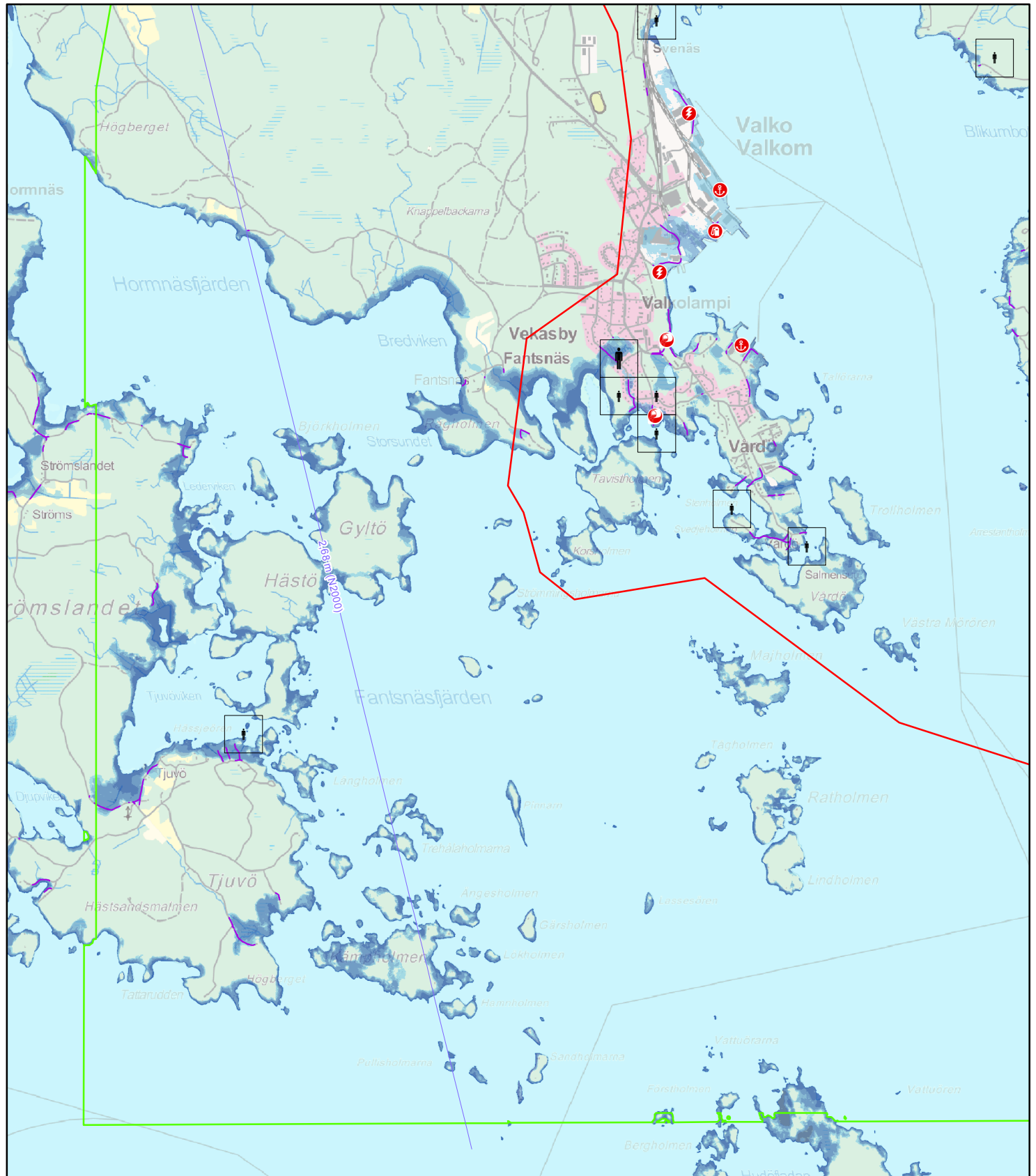
Koordinaattijärjestelmä: ETRS-TM35FIN

© ELY-keskukset, SYKE
© Maanmittauslaitos lupa nro 7/MML/12
© Liikennevirasto/Digiroad 2010

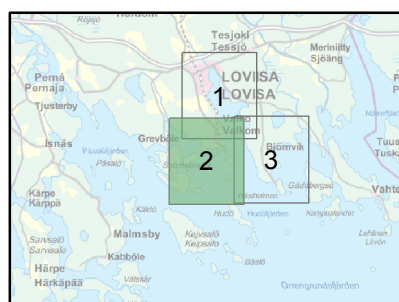
Tulostettu: 26.9.2015

Loviisan meritulvakartta

Tulvavaara- ja tulvariskikartta, meritulva, 1/1000a (0,1 %)



Karttalehti 2 / 3



0 0,5 1 km

Mittakaava 1: 35000
(A4-kokoiselle paperille tulostettuna)

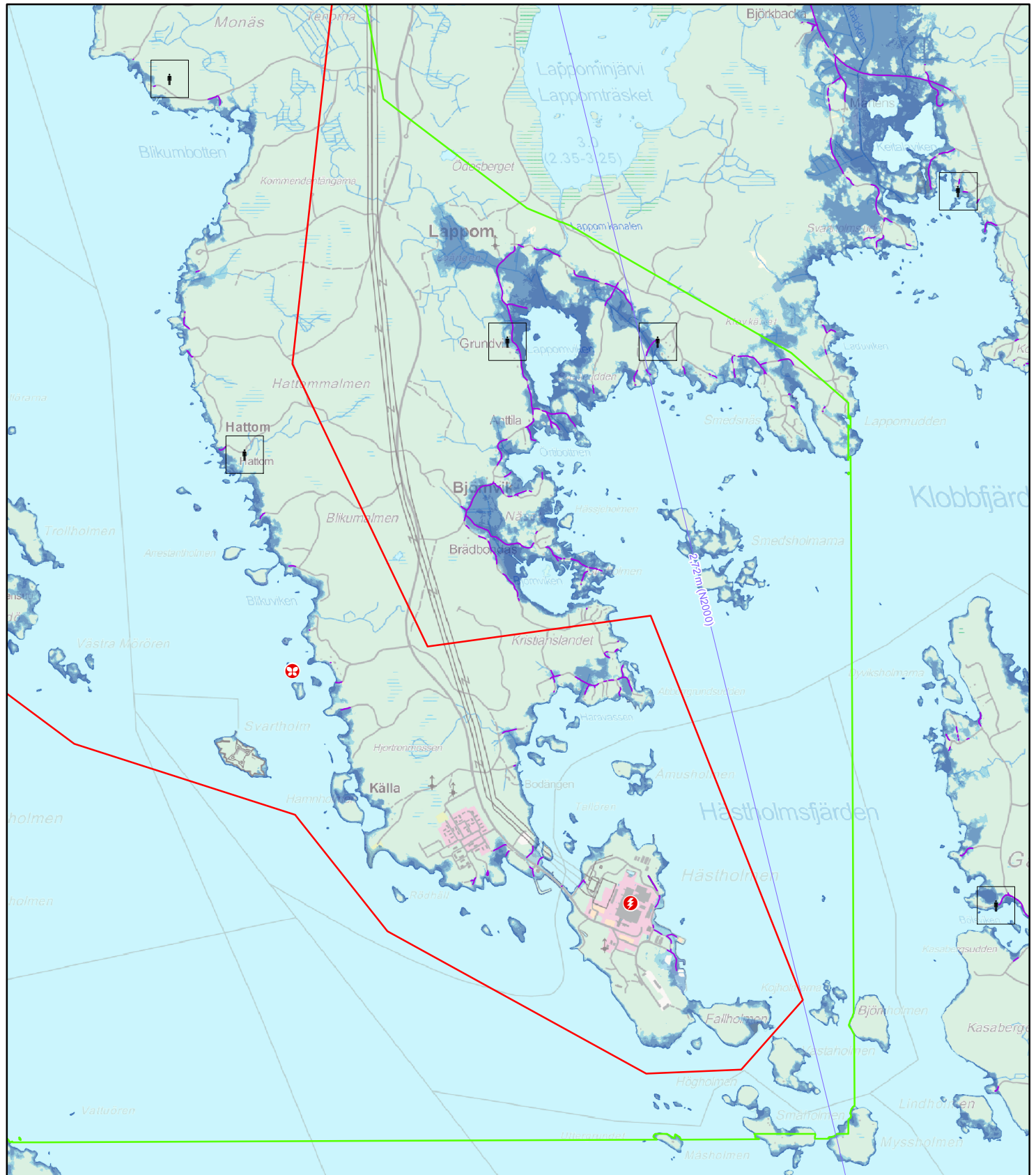
Koordinaattijärjestelmä: ETRS-TM35FIN

© ELY-keskukset, SYKE
© Maanmittauslaitos lupa nro 7/MML/12
© Liikennevirasto/Digiroad 2010

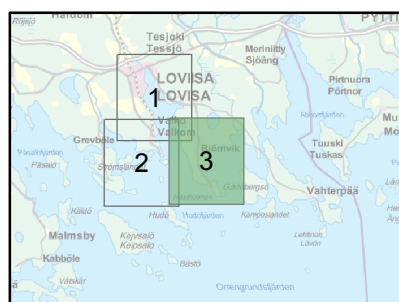
Tulostettu: 26.9.2015

Loviisan meritulvakartta

Tulvavaara- ja tulvariskikartta, meritulva, 1/1000a (0,1 %)



Karttalehti 3 / 3



0 0,5 1 km

Mittakaava 1: 35000
(A4-kokoiselle paperille tulostettuna)

Koordinaattijärjestelmä: ETRS-TM35FIN

© ELY-keskukset, SYKE
© Maanmittauslaitos lupa nro 7/MML/12
© Liikennevirasto/Digiroad 2010

Tulostettu: 26.9.2015